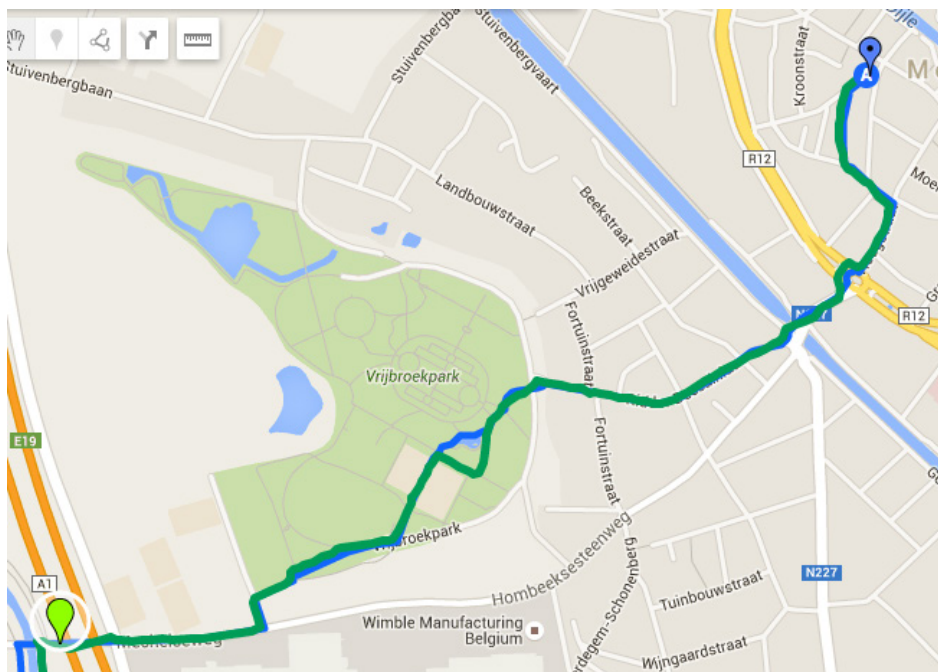


Routebeschrijving voor de Climate Miles etappe 9 van:
9 november Mechelen - Brussel
Totale wandelafstand 30 km

Let goed op aanwijzingen en wijzigingen t.ov. de google maps route De adressen komen niet altijd precies overeen!

- | | |
|--|--|
| A Martin's Patershof, Karmelie... | Startpunt: Hotel Martin's Patershof, Karmelietenstraat 4, 2800 Mechelen' |
| B Hof Van Laar, Humbeekseba... | Pauze |
| C Eldorado, Kerkstraat, Grimbe... | Pauze |
| D Humbeek Gemeenteschool, ... | Bus naar Brussel (optie) Zie programma voor meer info |
| E Rue du Tivoli, Brussel, België | |
| F Rogier, Brussel, België | Uitstappunt bus |
| G SLEEP WELL YOUTH HOSTE... | Eindpunt: Sleep Well Hostel, Rue du Damier 23, 1000 Brussel |



A: Hotel Martin's Patershof, Karmelietenstraat 4, 2800 Mechelen'

Ga in zuidwestelijke richting op Karmelietenstraat naar Lange Pennincstraat

47 m

Flauwe bocht naar links naar de Lange Pennincstraat

155 m

Sla linksaf naar Veluwestraat

85 m

Weg vervolgen naar Ganzendries

45 m

Sla rechtsaf naar Hoogstraat

163 m

Op de rotonde de 3e afslag naar Brusselsepoortstraat/N227

217 m

Flauwe bocht naar rechts naar de Ridder Dessainlaan

552 m

Sla linksaf om op Ridder Dessainlaan te blijven

114 m

Sla rechtsaf richting Vrijbroekpark

58 m

Sla rechtsaf richting Vrijbroekpark

325 m

Sla rechtsaf naar Vrijbroekpark

222 m

Flauwe bocht naar links om op de Vrijbroekpark te blijven

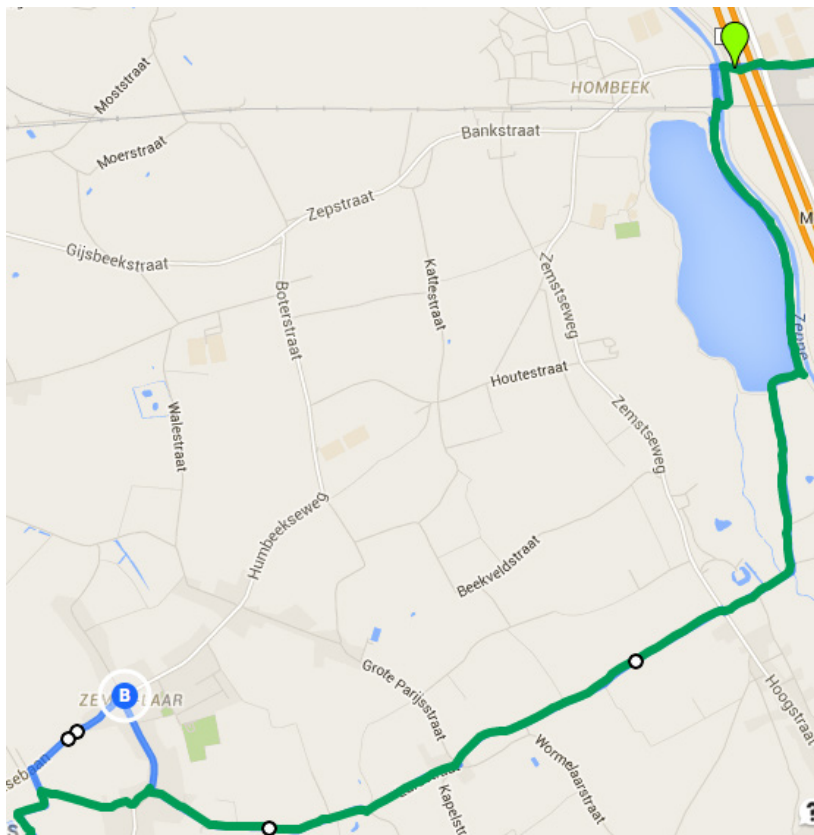
109 m

Sla linksaf naar Potaardestraat

66 m

Sla rechtsaf naar Mechelseweg

518 m



Linksaf en het Jaagpad volgen langs de rivier Zenne
Flauwe bocht naar links naar de Konijnenstraat
1,07 km
Sla rechtsaf naar Hoogstraat
19 m
Sla linksaf naar Kleine Molenweg
1,28 km
Sla rechtsaf naar Larestraat
419 m
Sla rechtsaf om op Larestraat te blijven
945 m

*Om te lunchen Sla rechtsaf naar Spiltstraat
Sla rechtsaf naar Humbeeksebaan*
B: Hof van Laar, Humbeeksebaan 177, 1980 Zemst
*Ga in zuidwestelijke richting op Humbeeksebaan naar-
Lareveenstraat 490 m*

Zonder lunch links Spiltstraat en dan rechts Laremolenweg

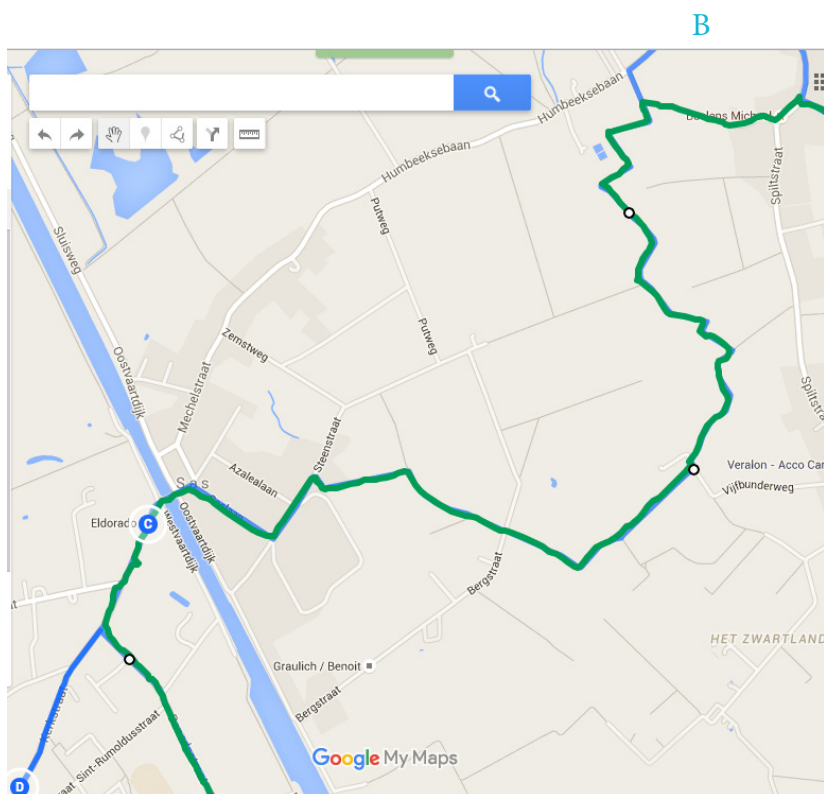
Sla linksaf naar Laremolenweg
95 m
Flauwe bocht naar rechts richting VW62
194 m
Weg vervolgen naar VW62
914 m
Sla rechtsaf naar Trenzelsevoetweg
379 m
Sla linksaf richting Vijfbunderweg
25 m
Sla rechtsaf naar Vijfbunderweg
1,00 km
Sla linksaf richting Steenstraat
293 m
Sla linksaf naar Steenstraat
212 m
Sla rechtsaf naar Saslaan
276 m
Sla linksaf naar Kanaalstraat
74 m
Weg vervolgen naar Kerkstraat
100 m

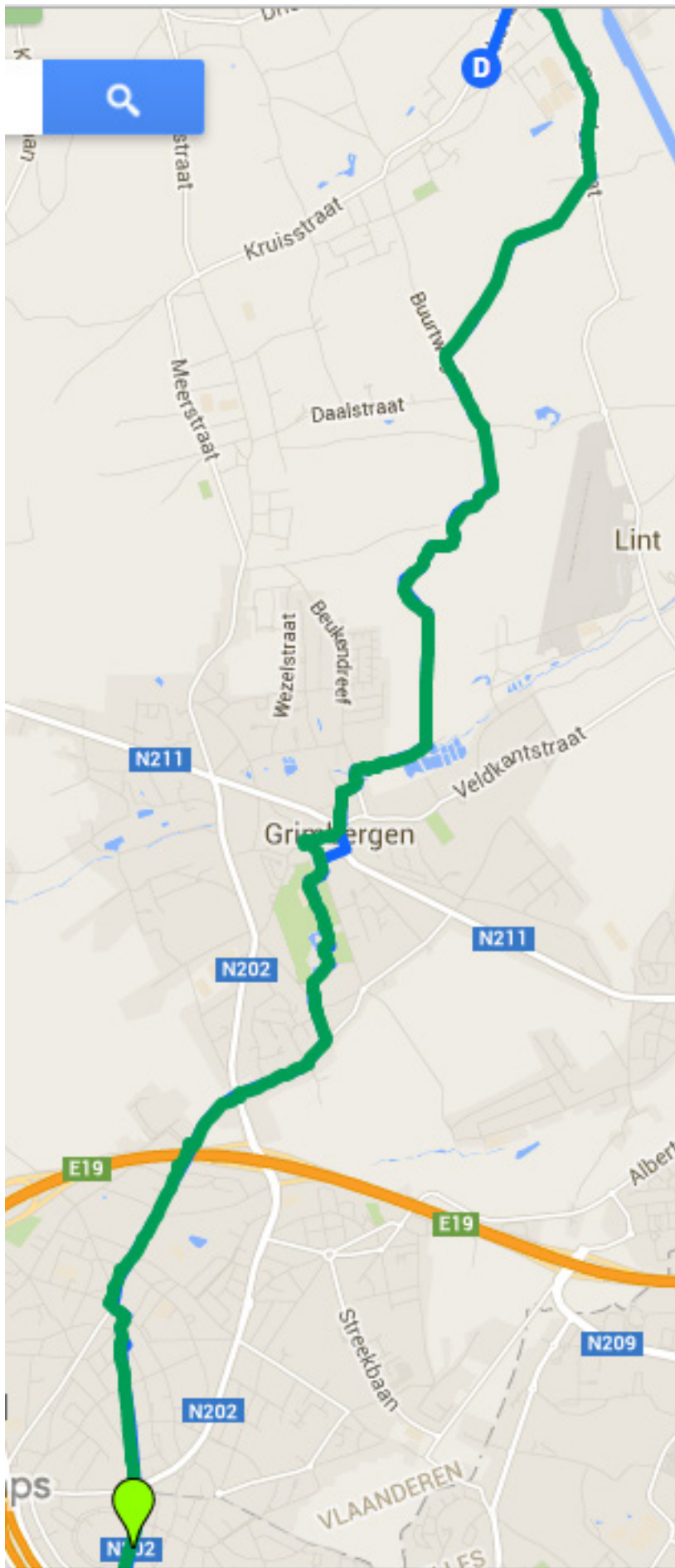
C: Eldorado, Kerkstraat 251, 1851 Humbeek

Ga in zuidelijke richting op Kerkstraat

Voor bushalte blijf doorlopen op Kerkstraat (volg blauwe lijn)
D: bushalte 'Humbeek Gemeenteschool, Kerkstraat 77, 1851 Grimbergen, België (optioneel)
*OF om door te lopen: Sla linksaf op Kerkstraat naar
Benedestraat 1,15 km*

Sla rechtsaf naar Slikkestraat
8 m
Sla linksaf naar Buurtweg 20
1,31 km
Sla linksaf naar Buurtweg 7/Kappelleweg
Ga verder op de Buurtweg 7
261 m





Weg vervolgen naar Lintkasteelstraat

175 m

Sla rechtsaf naar Kouter

1,37 km

Sla rechtsaf richting Buurtweg 40

27 m

Weg vervolgen naar Buurtweg 40

417 m

Sla rechtsaf naar Buurtweg 35/Lintbaan/Lintbospad

5 m

Sla linksaf naar Wezenhaag

269 m

Sla rechtsaf naar Tommenmolenstraat

111 m

Flauwe bocht naar rechts om op de Tommenmolenstraat te blijven

305 m

Sla linksaf naar Rijkenhoekstraat

84 m

Sla rechtsaf om op Rijkenhoekstraat te blijven

304 m

Sla linksaf naar Vilvoordsesteenweg/N211

8 m

Sla rechtsaf naar Hogesteenweg

158 m

Sla linksaf naar Prinsenstraat

155 m

Flauwe bocht naar rechtsNeem de trap

103 m

Sla linksaf

363 m

Sla rechtsaf richting Guldendal

57 m

Sla linksaf richting Guldendal

95 m

Sla rechtsaf naar Guldendal

129 m

Sla linksaf om op Guldendal te blijven

106 m

Weg vervolgen naar Diamantstraat

220 m

Sla rechtsaf naar Spaanse Lindebaan

630 m

Weg vervolgen naar Grimbergsesteenweg

1,30 km

Weg vervolgen naar Sint-Amandsplein

27 m

Sla linksaf naar Sint-Amandsstraat

95 m

Sla rechtsaf naar Sint-Amandsplein

65 m

Sla linksaf om op Sint-Amandsplein te blijven

14 m

Weg vervolgen naar Sint-Amandsstraat

49 m

Flauwe bocht naar links naar de Otto de Mentockplein

35 m

Sla rechtsaf om op Otto de Mentockplein te blijven

49 m

Weg vervolgen naar Strombeeklinde

734 m

Neem op de rotonde de 3e afslag naarMutsaardlaan/N202

651 m



Flauwe bocht naar rechts om op de Mutsaardlaan/N202 te blijven
21 m
Neem op de rotonde de 3e afslag naar N276
87 m
Neem op de rotonde de 2e afslag
253 m
Flauwe bocht naar links naar de Dikkelindelaan
73 m
Sla linksaf richting Vorstenhuislaan
358 m
Sla rechtsaf richting Vorstenhuislaan
85 m
Sla rechtsaf naar Vorstenhuislaan
260 m
Sla rechtsaf naar Koninklijk Parklaan/N277
1,20 km
Sla rechtsaf naar Onze-Lieve-Vrouwvoorplein
76 m
Ga rechtdoor op Leopold I-straat
44 m
Sla linksaf naar Kerkeveldstraat
465 m
Kerkeveldstraat draait iets naar links en wordt Roodhuisplein
39 m
Sla rechtsaf naar Molenbeekstraat
17 m
Sla linksaf naar Tivolistraat
169 m

E: Tivolistraat 10-12, 1020 Brussel, België

Ga in zuidoostelijke richting op Tivolistraat naar Claessenstraat
136 m
Sla rechtsaf naar Havenlaan/N260a
730 m
Sla linksaf naar Redersplein
137 m
Sla rechtsaf naar Akenkaai
213 m
Sla linksaf naar Dijlestraat
111 m
Sla rechtsaf naar Willebroekkaai/N201
21 m
Sla linksaf naar Simon Bolivarlaan
418 m
(voor het station bij rotonde rechtdoor)
Neem op de rotonde de 3e afslag naar Koning Albert II laan
599 m
Sla linksaf naar Kruidtuinlaan
238 m

F: Kruidtuinlaan 15, 1000 Brussel, België Uitstappunt bus

Ga in zuidoostelijke richting op Kruidtuinlaan
22 m
Neem het zebrapad
102 m
Sla rechtsaf naar Asstraat
166 m
Sla rechtsaf naar Blekerijstraat
20 m
Sla linksaf naar Dambordstraat

G: Sleep Well Hostel, Rue du Damier 23 (Dambordstraat), 1000 Brussel

